

बिहार सरकार
आपदा प्रबंधन विभाग

ब्लॉक-सी, सरदार पटेल भवन, नेहरू पथ, पटना-800023
दूरभाष: 0612 2294201, 2294202(फैक्स), ई-मेल: secy-disastermgmt-bih@nic.in

पत्रांक-02/आ0प्र0(बाढ़)-25/2024/2119/आ0प्र0 पटना-23, दिनांक-23-06-25
प्रेषक,

अविनाश कुमार,
विशेष कार्य पदाधिकारी।

सेवा में,

संयुक्त सचिव (DM-I),
गृह मंत्रालय, भारत सरकार, नॉर्थ ब्लॉक, नई दिल्ली
स्थानिक आयुक्त, बिहार भवन,
कौटिल्य मार्ग, नई दिल्ली-110021


संयुक्त सचिव,
राष्ट्रीय आपदा प्रबंधन प्राधिकरण,
भारत सरकार, नई दिल्ली
निदेशक, बाढ़ प्रबंधन योजना निदेशालय,
केन्द्रीय जल आयोग, कमरा नं०-802 (एन)
सेवा भवन आर० के० पुरम, नई दिल्ली
ड्यूटी ऑफिसर, गृह मंत्रालय (एन०डी०एम०) नियंत्रण कक्ष,
कमरा नं०-12 नॉर्थ ब्लॉक, नई दिल्ली।

विषय: वर्ष 2024 में आयी बाढ़ से हुई क्षति एवं किए गए साहाय्य कार्यों का
अंतिम प्रतिवेदन (प्रपत्र-IX) भेजने के संबंध में।

महाशय,

निदेशानुसार उपर्युक्त विषय के संबंध में कहना है कि वर्ष 2024 में राज्य में
आयी बाढ़ से हुई क्षति एवं किए गए साहाय्य कार्यों का अंतिम प्रतिवेदन विहित प्रपत्र-IX में
संलग्न कर आपके आवश्यक अग्रेत्तर कार्रवाई हेतु भेजी जा रही है।


अनु०-यथोक्त।

विश्वासभाजन,

20/6/2025

विशेष कार्य पदाधिकारी

ज्ञापांक-02/आ0प्र0(बाढ़)-25/2024/2119/आ0प्र0 पटना-23, दिनांक-23-06-25


प्रतिलिपि:-अपर मुख्य सचिव के प्रधान आप्त सचिव/प्रभारी, राज्य आपातकालीन संचालन
केन्द्र/डाटा एनालिस्ट, आपदा प्रबंधन विभाग, बिहार, पटना को सूचनार्थ एवं आवश्यक कार्यार्थ
प्रेषित।


20/6/2025

विशेष कार्य पदाधिकारी

ज्ञापांक-02/आ0प्र0(बाढ़)-25/2024/2119/आ0प्र0 पटना-23, दिनांक-23-06-25

प्रतिलिपि:-आई०टी० मैनेजर, आपदा प्रबंधन विभाग, बिहार, पटना को सूचनार्थ एवं
विभागीय वेबसाइट पर अपलोड करने हेतु प्रेषित।


20/6/2025

विशेष कार्य पदाधिकारी

Disaster Management Department, Government of Bihar

Cumulative Form IX

No. of affected Districts 27

FLOOD REPORT 2024 FINAL

No.	Name of District	No. of Blocks	No. of Panchayats	Village	No. of affected						Estd crop damage (Rs lac)	Houses damaged				No. of Damage Cattle Shade	Value Rs lac		
					Persons lac	Animals lac	Agric	Non-Ag	Total	Cropped		Pucca		Kucha				Huts	Total
1	2	3	4	5	6	7	8	9	10	11	12	13	14	15	16	17	18	19	20
1	Nalanda	5	8	14	0.12	0.06	0.01	0.00	0.01	0.00	0.00	2	0	1	0	16	19	0	1.28
2	West Champaran	12	44	58	0.73	0.00	0.00	0.00	0.00	0.00	0.00	0	0	0	0	0	0	0	0.00
3	Gopalganj	6	20	39	0.14	0.00	0.00	0.00	0.00	0.00	0.00	0	0	0	0	0	0	6	0.18
4	Bhagalpur	10	92	382	7.16	0.50	0.62	0.00	0.62	0.35	\$927.95	40	0	12	0	284	336	0	85.12
5	Muzaffarpur	3	56	238	3.89	0.00	0.26	0.00	0.26	0.18	2008.87	0	1	1	3	1	6	4	1.59
6	Darbhanga	4	21	90	2.25	0.33	0.09	0.00	0.09	0.09	1463	93	57	862	1654	2982	5648	231	1461.36
7	Katihar	11	85	264	4.45	0.17	0.15	0.00	0.15	0.15	261.36	0	0	0	0	21	21	0	1.68
8	Sheohar	2	3	3	0.05	0.002	0.05	0.01	0.06	0.03	443.22	0	0	0	0	82	82	40	7.76
9	Purnia	9	67	370	1.76	0.00	0.19	0.00	0.19	0.19	3171.38	0	0	71	0	375	446	0	115.20
10	Bhojpur	4	54	212	4.07	0.02	0.14	0.00	0.14	0.14	1759.40	62	0	0	0	0	62	0	74.40
11	Araria	7	85	298	1.76	0.00	0.20	0.00	0.20	0.002	42.33	0	0	0	0	0	0	0	0.00
12	Vaishali	8	34	92	2.48	0.29	0.03	0.00	0.03	0.03	443.41	0	0	0	0	0	0	0	0.00
13	Sitamarhi	2	31	102	3.01	0.13	0.11	0.000	0.11	0.11	1891.88	14	1	0	153	335	503	100	52.79
14	Supaul	6	36	113	1.31	0.47	0.00	0.00	0.00	0.00	0.00	0	0	0	0	2207	2207	262	184.00
15	East Champaran	9	50	64	0.40	0.000	0.03	0.00	0.03	0.03	582.50	5	0	0	0	17	22	0	7.36
16	Begusarai	8	39	139	3.37	0.83	0.25	0.00	0.25	0.25	1476.62	0	0	9	14	22	45	0	13.12
17	Patna	8	47	103	2.30	0.19	0.07	0.00	0.07	0.03	541.41	0	2	3	135	18	158	0	10.57
18	Saran	12	52	122	1.94	0.10	0.04	0.0001	0.04	0.04	206.31	0	0	0	0	0	0	0	0.00
19	Kishanganj	6	36	131	0.51	0.00	0.00	0.00	0.00	0.00	0.00	18	0	0	0	173	191	0	35.44
20	Madhubani	1	5	13	0.35	0.00	0.006	0.00	0.006	0.006	110.42	0	0	0	0	128	128	16	10.72
21	Gaya	1	2	2	0.004	0.00	0.000003	0.00	0.000003	0.000003	1.06	0	0	1	0	0	1	0	0.25
22	Saharsa	5	35	137	2.61	0.45	0.18	0.00	0.18	0.18	3126.47	0	0	0	0	0	0	0	0.00
23	Lakhisarai	4	20	74	1.97	0.65	0.29	0.06	0.35	0.15	2514.61	0	0	0	0	0	0	0	0.00
24	Munger	6	38	291	3.89	0.32	0.12	0.00	0.12	0.10	1622.98	0	0	0	0	65	65	0	5.20
25	Samastipur	6	26	64	2.15	0.19	0.09	0.00	0.09	0.09	1510.52	3	0	9	0	29	41	0	9.76
26	Khagaria	7	45	165	2.76	0.11	0.22	0.02	0.24	0.05	786.34	0	6	0	54	94	154	0	10.07
27	Madhepura	2	7	82	0.95	0.97	0.10	0.00	0.10	0.10	727.36	0	0	0	0	0	0	0	0.00
Total		164	1038	3662	56.38	5.79	3.25	0.09	3.34	2.29	30619.07	237	67	969	2013	6849	10135	659	2087.84

Jamesh

No.	Name of District	Fishery damage					Public property damaged (Rs lac)	Lives lost		Population evacuated	Population kept in shelter (Cumulative)		Population on roads/rail tracks/ roof tops etc.	No of Community Kitchen	Number of meals in community kitchen	Boats			
		Damage Boat Fully	Damage Boat Partly	Damage Net Fully	Damage Net Partly	Area of damage fish seed farm (Hectare)		Human	Animal		Relief camps	Population				Motor	Govt	Pvt	Total
1	2	21	22	23	24	25	26	27	28	29	30	31	32	33	34	35	36	37	38
1	Nalanda	0	0	0	0	0	339.43	0	0	80	0	0	0	12	16507	0	0	0	0
2	West Champaran	0	0	0	0	0	4617.62	0	0	31	1	376	0	16	23302	0	0	6	6
3	Gopalganj	0	0	0	0	0	1358.82	0	0	4294	0	0	0	11	12855	0	14	13	27
4	Bhagalpur	0	0	0	0	0	7126.69	0	7	3030	0	0	3036	140	1470445	0	1	164	165
5	Muzaffarpur	0	0	0	0	0	3605.76	3	1	0	0	0	0	105	189130	3	5	30	38
6	Darbhanga	0	0	0	0	0	18741.41	2	17	3579	12	3850	0	54	883077	0	5	134	139
7	Katihar	0	0	0	0	0	4721.38	0	0	0	0	0	0	165	1237483	0	81	75	156
8	Sheohar	0	0	0	0	0	426.72	0	0	4400	3	3200	0	5	20500	0	0	7	7
9	Purnia	0	0	0	0	0	2883.39	0	0	0	0	0	0	7	6403	7	27	52	86
10	Bhojpur	0	0	0	0	0	1321.08	5	1	929	1	929	0	65	274853	0	7	231	238
11	Araria	2	0	0	0	0	3195.70	0	0	3555	4	2616	0	10	15525	4	56	0	60
12	Vaishali	0	0	0	0	0	4386.38	0	2	0	0	0	0	28	111972	10	7	243	260
13	Siemharhi	0	0	0	0	0	7231.61	5	2	2420	0	0	51885	46	175113	12	17	10	39
14	Supaul	0	0	0	0	0	3253.70	0	0	4594	0	0	0	61	942264	2	4	298	304
15	East Champaran	0	0	0	0	0	1036.85	0	0	0	0	0	0	9	9741	1	0	111	112
16	Begusarai	0	0	0	0	0	587.53	0	14	0	0	0	0	159	831656	4	23	229	256
17	Patna	0	0	0	0	0	4141.06	0	0	807	2	807	0	14	78603	0	0	144	144
18	Saran	0	0	0	0	0	1677.59	4	3	1800	0	0	0	6	14859	10	0	322	332
19	Kishanganj	0	0	0	0	0	1435.99	0	0	600	0	0	0	16	8864	2	9	7	18
20	Madhubani	0	0	0	0	0	5928.10	0	0	2145	1	455	0	8	12757	6	18	12	36
21	Gaya	0	0	0	0	0	0.00	0	0	0	1	331	0	0	0	0	0	0	0
22	Saharsa	0	0	0	0	0	4178.54	0	0	0	0	0	0	170	617273	7	4	127	138
23	Lakhisarai	0	0	0	0	0	787.38	0	3	1170	3	1170	0	75	272105	3	11	24	38
24	Munger	0	0	0	0	0	1207.53	0	0	0	0	0	5000	7	86517	0	3	73	76
25	Samastipur	0	0	0	0	0	21061.10	0	0	0	0	0	0	137	666612	6	1	195	202
26	Khagaria	0	0	0	0	0	12271.19	0	0	2468	0	0	0	38	223582	0	1	136	137
27	Madhepura	0	0	0	0	0	978.48	0	3	1534	4	1534	0	23	129667	6	6	84	96
Total		2	0	0	0	0	118501.02	19	53	37436	32	15268	50921	1387	8331665	83	300	2727	3110

James

No.	Name of District	Centre		GR Distribution			Ready food (in qts)							Material Distributed						
		Health	Vet	No of Families	Amount of Rs @ 7000/- (Gross)	Chana	Salt	Chura	Sattu	Gur	Fodder In. qtl..	Matches no	Candles no.	K Oil litres	Polythene Sheet	Food Packet	Dry Food Packet	Packets Dropped by Air		
1	2	39	40	41	42	43	44	45	46	47	48	49	50	51	52	53	54	55		
1	Nalanda	7	14	1112	0.78	21.86	0.00	54.65	0.00	10.93	1105	0	0	0	315	0	2186	0		
2	West Champaran	0	0	3066	2.15	0.00	0.00	0.00	0.00	0	0	0	0	0	5144	0	10650	0		
3	Gopalganj	16	0		0.00	0.00	0.00	0.00	0.00	0	0	0	0	0	11027	0	69	0		
4	Bhagalpur	29	9	135191	94.63	0.00	0.00	0.00	0.00	0	0	0	0	20235	0	2950	0	0		
5	Muzaffarpur	139	31	88327	61.83	0.00	0.00	0.00	0.00	0	189	0	0	33564	0	0	0	0		
6	Darbhanga	35	9	35381	24.77	250.00	150.0	625.00	0.00	0	248	25000	150000	0	28966	35000	21530	3470		
7	Katihar	605	0	89947	62.96	0.00	0.00	0.00	0.00	0	167	0	0	0	51756	0	0	0		
8	Sheohar	3	5	1892	1.32	0.00	0.00	10.00	0.00	1.8	0	0	0	0	2425	0	1000	0		
9	Purnia	10	12	12413	8.69	0.00	0.00	0.00	0.00	0	0	0	0	0	2056	0	5326	0		
10	Bhojpur	19	3	95889	67.12	0.00	0.00	0.00	0.00	0	707	0	0	0	26578	0	0	0		
11	Arara	24	1	25558	17.89	0.00	0.00	0.00	0.00	0	22	0	0	0	7565	0	715	0		
12	Vaishali	14	26	46310	32.42	0.00	0.00	24.00	0.00	0	2	0	0	0	30435	0	960	0		
13	Sitamarhi	0	0	53623	37.54	0.00	0.00	0.00	0.00	0	0	0	0	0	20303	0	22290	0		
14	Supaul	31	22	28619	20.03	569.46	0.00	1423.65	0.00	284.73	1462	0	0	0	44198	0	56946	0		
15	East Champaran	21	0	5084	3.56	0.00	0.00	0.00	0.00	0	0	2730	2730	0	16452	0	10012	0		
16	Begusarai	48	10	79654	55.76	0.00	0.00	0.00	0.00	0	679	0	0	0	20029	0	0	0		
17	Patna	6	9		0.00	0.00	0.00	2.50	0.00	1	478	0	0	0	12799	0	3500	0		
18	Saran	12	12	22255	15.58	0.00	0.00	0.00	0.00	0	53	0	0	0	13420	0	8953	0		
19	Kishanganj	0	0	2748	1.92	0.00	0.00	0.00	0.00	0	0	0	0	0	355	150	7815	0		
20	Madhubani	1	1	5533	3.87	0.00	0.00	0.00	0.00	0	0	0	0	0	3261	0	0	0		
21	Gaya	0	0		0.00	0.00	0.00	0.00	0.00	0	0	0	0	0	0	0	0	0		
22	Saharsa	22	104	56741	39.72	0.00	0.00	0.00	0.00	0	0	0	0	0	27188	7680	15743	0		
23	Lakhisarai	22	19	30712	21.50	163	82	816	327	163	2799	32652	97956	0	13657	0	16326	0		
24	Munger	40	136	74036	51.83	0.00	0.00	0.00	0.00	0	141	0	0	0	48195	0	60420	0		
25	Samastipur	9	12	41860	29.30	0.00	0.00	0.00	0.36	0	939	0	0	0	24078	0	15	0		
26	Khagaria	508	23	58574	41.00	0.00	0.00	0.00	0.00	0	0	0	0	0	27270	0	4860	0		
27	Madhepura	14	5	20418	14.29	0.00	0.00	0.00	0.00	0	297	16000	16000	0	4724	0	16000	0		
Total		1635	463	1014943	710.46	1004.58	231.63	2956.10	326.88	461.72	9286	76382	266686	0	495995	42830	268266	3470		

Jamesh